

LEGENDA :

STAV NÁVRH VÝHLAD



HRANICA KATASTRÁLNEHO ÚZEMIA



HRANICA KATASTRÁLNEHO ÚZEMIA SUSEDNÝCH OBCÍ



HRANICA ZASTAVANÉHO ÚZEMIA



HRANICA ROZVOJOVÝCH LOKALÍT



OZNAČENIE ROZVOJOVÝCH LOKALÍT




JESTVUJÚCE FUNKČNÉ PLOCHY




CESTY I. A III. TRIEDY, MIESTNE A ÚČELOVÉ KOMUNIKÁCIE




PLOCHY PREDPOKLADANÉHO ODŇATIA POĽNOHOSP. PÔDY - REKONŠTRUKCIA KOMUNIKÁCIE



SMEROVANIE CIEST




ORNÁ PÔDA




TRVALÉ TRÁVNE PORASTY



NELEŠNÉ DREVINNÉ PORASTY A LESNÉ PORASTY




VODNÉ PLOCHY A TOKY



ODVODNENIE



HRANICA RIEŠENÉHO ÚZEMIA ZMIEN A DOPLNKOV 01/2011



ZÁBER PLÔCH POĽNOHOSP. PÔDY A LPF, NA KTORÉ UŽ BOL VYDANÝ SÚHLAS



PLOCHY PREDPOKLADANÉHO ODŇATIA POĽNOHOSP. PÔDY



PLOCHY BEZ ZÁBERU PP - OSTATNÉ PLOCHY



HRANICA BONITOVANEJ PÔDNO - EKOLOG. JEDNOTKY (BPEJ)



SKUPINA BPEJ



KÓD BPEJ

OBEC **LOŠONEC**
 SCHVAĽOVACIA DOLOŽKA :
 ÚZEMNÝ PLÁN OBCE **LOŠONEC**
ZMENY A DOPLNKY 01/2011
 BOL SCHVÁLENÝ V OBEČNOM ZASTUPITEĽSTVE
 DŇA 24.11.2011 UZN.Č. 1/11/2011 A JEHO ZÁVÄZNÁ
 ČASŤ BOLA VYHLÁSENÁ VZN. Č. 2/2011
 OPRÁVŇENÁ OSOBA : EMIL ŠTIBRANÝ
 PODPIS :

PEČIATKA :

ZMENY A DOPLNKY 01/2011 ÚZEMNÝ PLÁN OBCE **LOŠONEC**

M 1 : 2 880



ÚZEMNÝ PLÁN OBCE
 ÚZEMNÝ PLÁN OBCE - LEGENDA

ÚZEMNÝ PLÁN OBCE
 ÚZEMNÝ PLÁN OBCE