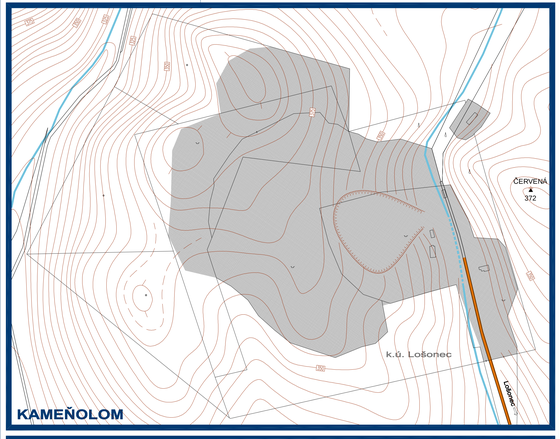


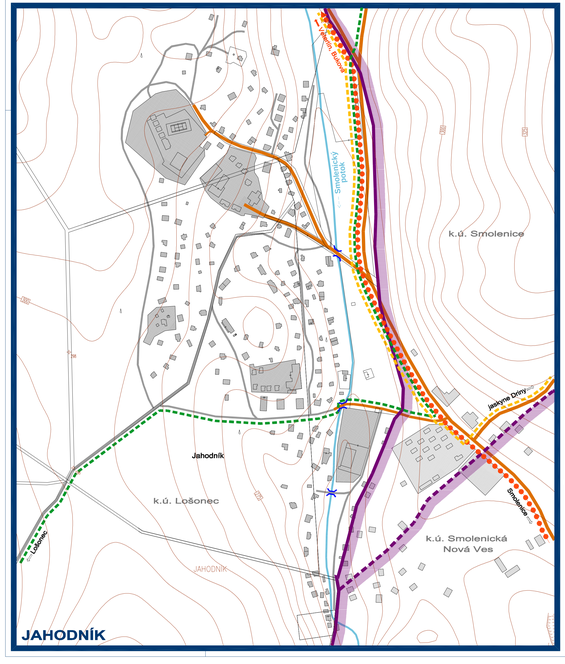


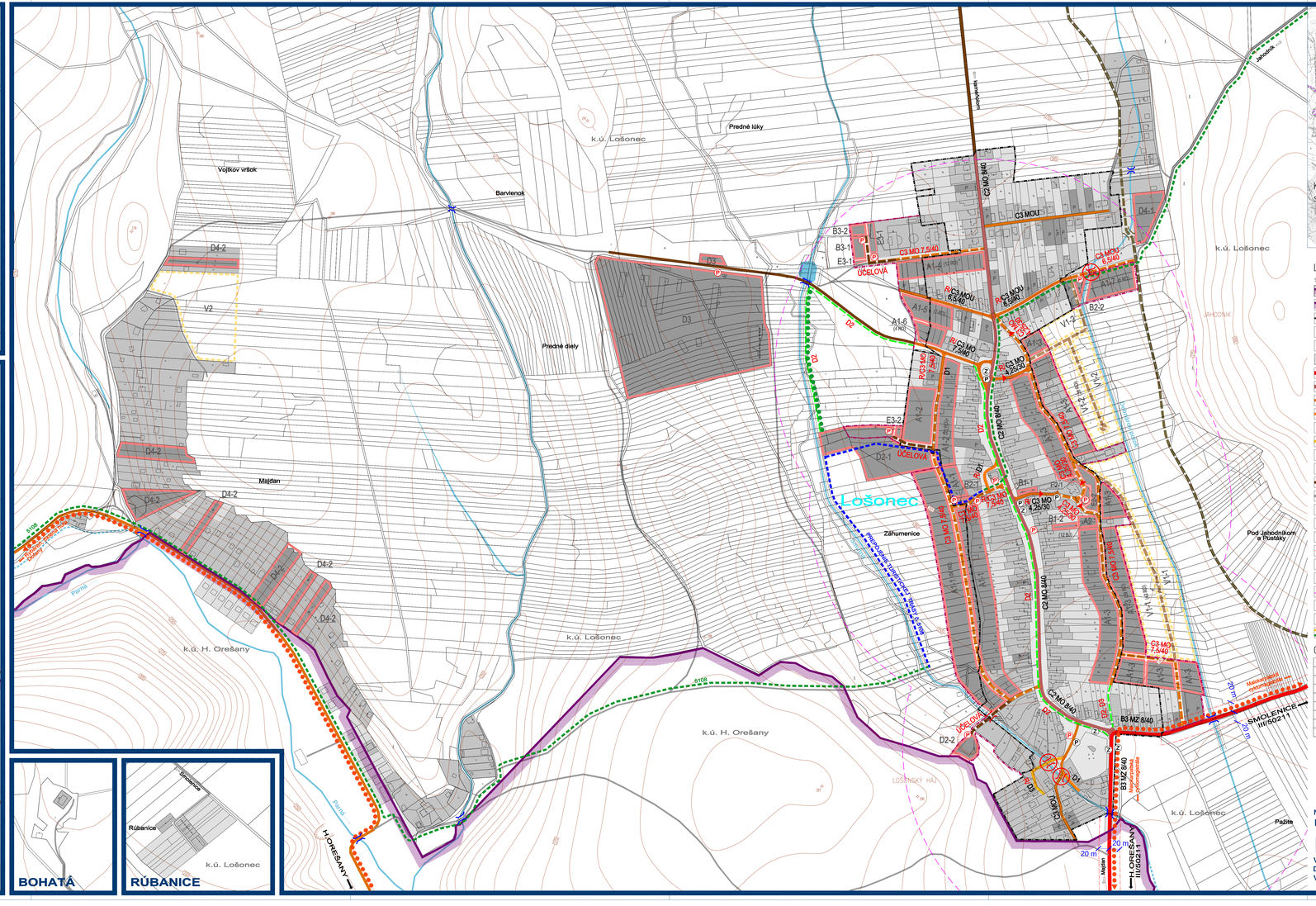








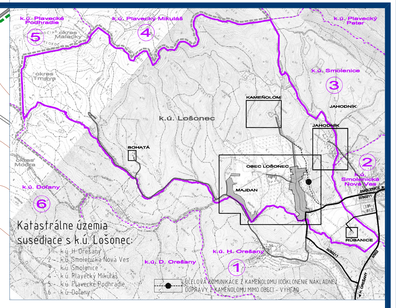


## LEGENDA :

| STAV | NÁVRH | VÝHĽAD | |
|---|---|---|---|
| | | | HRANICA KATASTRÁLNEHO ÚZEMIA |
| | | | HRANICA KATASTRÁLNEHO ÚZEMIA SUSEDNÝCH OBCÍ |
| | | | HRANICA ZASTAVANÉHO ÚZEMIA |
| | | | HRANICA ROZVOJOVÝCH LOKALÍT |
| | A1-2 | V1-1 | OZNAČENIE ROZVOJOVÝCH LOKALÍT |
| | | | FUNKČNÉ PLOCHY |
| | | | CESTA II. TRIEDY IV ZASTAVANOM ÚZEMÍ B3) |
| | | | OBSLUŽNÁ KOMUNIKÁCIA C2 |
| | | | OBSLUŽNÁ KOMUNIKÁCIA C3 |
| | | | UPOKOJENÁ KOMUNIKÁCIA D1 |
| | | | CYKLISTICKÁ KOMUNIKÁCIA D2 |
| | | | KOMUNIKÁCIA PRE PEŠICH D3 |
| | | | MIESTNE KOMUNIKÁCIE URČENÉ NA REKONŠTRUKCIU |
| | | | JEDNOSMERNÁ KOMUNIKÁCIA |
| | | | KOMUNIKÁCIE ÚČELOVÉ |
| | | | POĽNÉ CESTY SPEVNENÉ, NESPEVNENÉ A LESNÉ |
| | | | MOST, LÁVKA |
| | | | MOST - REKONŠTRUKCIA |
| | | | SMEROVANE CEST III. TRIEDY |
| | | | HRANICA OCHRANNÉHO PÁSMA CESTY |
| | | | STATICKÁ DOPRAVA - SÚVISLÉ PARKOVACIE PLOCHY / PARKOVISKÁ |
| | | | HROMADNÁ DOPRAVA - ZASTÁVKY HD |
| | | | IZOCHRONA ČASOVEJ DOSTUPNOSTI ZASTÁVOK HD (400 m) |
| C3 | C3 MO | | OZNAČENIE FUNKČNEJ TRIEDY A KATEGÓRIE CESTY |
| | | | CYKLOTURISTICKÉ TRASY |
| | | | TURISTICKÉ TRASY |

## OZNAČENIE LOKALÍT :

| NÁVRH | VÝHĽAD | FUNKČNÉ VYUŽITIE LOKALITY |
|---|---|---|
| A1 | V1 | NÍZKOPODLAŽNÁ BYTOVÁ ZÁSTAVBA - RODINNÉ DOMY |
| A2 | - | VIACPODLAŽNÁ BYTOVÁ ZÁSTAVBA - BYTOVÉ DOMY |
| B1 | - | PLOCHY VYBAVENOSTI MIESTNEHO (ELEMENTÁRNEJ) VÝZNAMU |
| B2 | - | AREÁLY A ZARIADENIA PODNIKATEĽSKÝCH AKTIVÍT, KOMERCIE A SLUŽIEB |
| B3 | - | AREÁLY A ZARIADENIA OBSLUŽNO-VÝROBNEJ VYBAVENOSTI |
| D2 | - | PLOCHY REKREAČNO-RELAXAČNÝCH AREÁLOV |
| D3 | - | PLOCHY AREÁLOV AGROTURISTIKY |
| D4 | V2 | PLOCHY IDIVIDUÁLNEJ REKREÁCIE - REKREAČNÉ CHATY A CHALUPÁRSKE USADLOSTI |

**NÁVRH RIEŠENIA**

# ÚZEMNÝ PLÁN OBCE LOŠONEC

**VÝKRES RIEŠENIA VEREJNÉHO DOPRAVNÉHO VYBAVENIA**

Vypracovala: Nomilnerová Blanka

M 1 : 2 880

**3**

Objednávateľ: Obec Lošonec
Spracovateľ: Ing.arch. Eva Krupová
Spracované: september, 2007