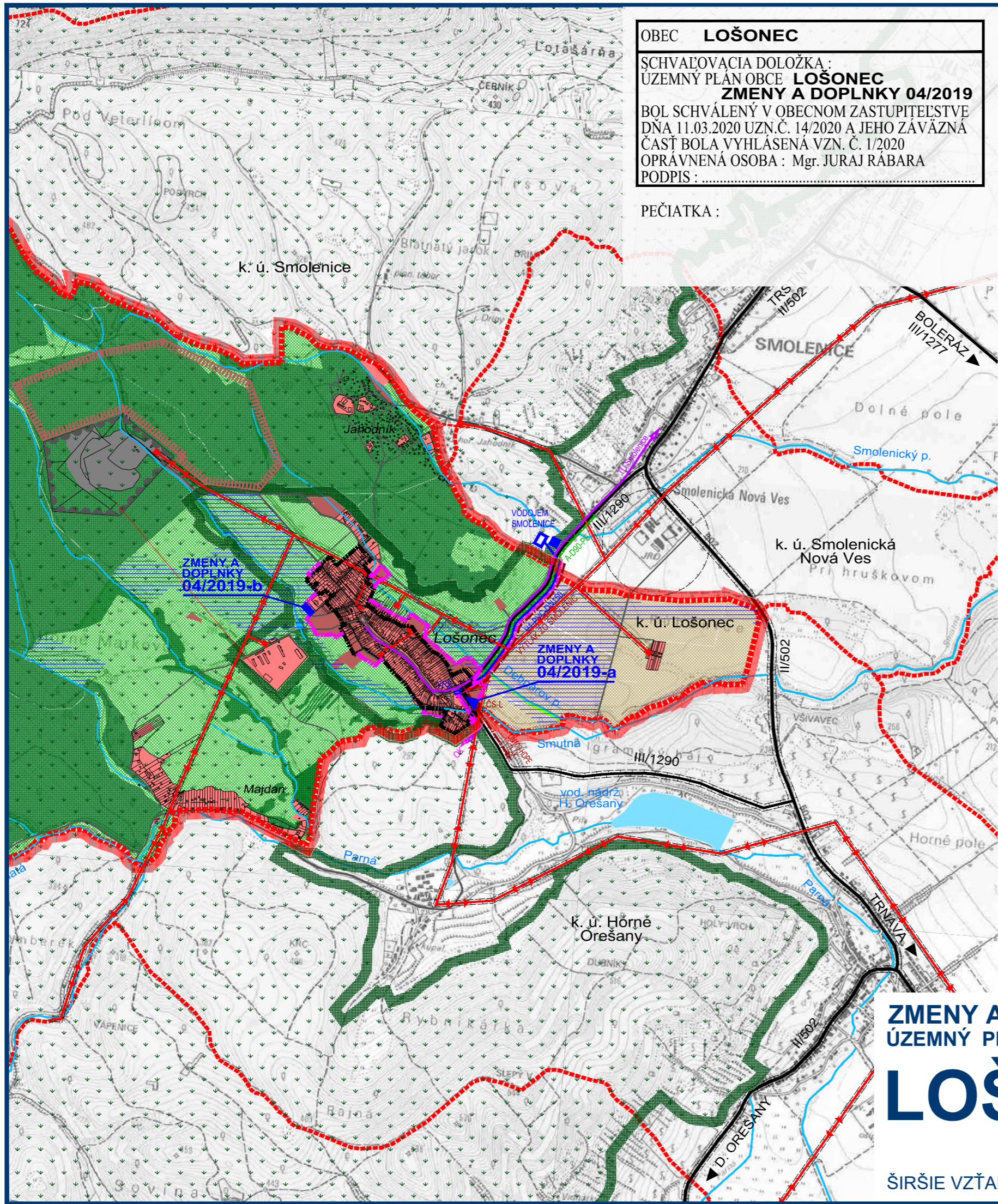


OBEC **LOŠONEC**
 SCHVAĽOVACIA DOLOŽKA :
 ÚZEMNÝ PLÁN OBCE **LOŠONEC**
ZMENY A DOPLNKY 04/2019
 BOL SCHVÁLENÝ V OBCENOM ZASTUPITELSTVE
 DŇA 11.03.2020 UZN.Č. 14/2020 A JEHO ZÁVÄZNÄ
 ČASŤ BOLA VYHLÄSENÄ VZN. Č. 1/2020
 OPRÄVNEÄ OSOBA : Mgr. JURAJ RÄBARÄ
 PODPIS :

PEČIATKA :

LEGENDA

STAV	NÄVRH	
		HRANICA OKRESOV
		HRANICA KATASTR. ÜZEMIA OBCE LOŠONEC
		HRANICE KATASTR. ÜZEMÍ SUSEDNÝCH OBCÍ
		HRANICA ZASTAVANÉHO ÜZEMIA
		CESTY II. A III. TR.
		ÜČELOVÄ KOMUNIKÄCIA Z KAMEŇOLOMU
		ZASTAVANÉ PLOCHY
		LESNÄ A NELESNÄ DREVINNÄ VEGETÄCIA
		PLOCHY TRÄVNATÝCH PORASTOV
		ORNÄ PÖDA
		ODVODNENIE
		VODNÉ TOKY A PLOCHY
		PREPOJOVACÍ STL PLYNOVOD
		VZDUŠNÉ VEDENIE ELEKTRINY 22 KV
		VEDENIE ELEKTRINY 22 KV V ZEMI
		DIALKOVÉ KÄBLE
		VODOJEM PODZEMNÝ / VODNÝ ZDROJ - STUDŇA
		ZÄSOBOVACÍ VODOVOD
		SPLÄŠKOVÄ KANALIZÄCIA
		OCHRANNÉ PÄSMA VŠETKÝCH DRUHOV
		HRANICA CHLÜ LOŠONEC , DOBÝVACÍ PRIESTOR MELAFÝRU
		HRANICA PÜ LOŠONEC-ČERVENÄ HORA - ČADIČ VHODNÝ NA CHEMICKOTECHNOLOGICKÉ SPRACOVANIE TAVENÍM P11/18
		HRANICA A PLOCHA CHKO MALÉ KARPATY
		HRANICA MALOPLOŠNÝCH CHRÄNENÝCH ÜZEMÍ
		RIEŠENÉ ÜZEMIE ZMIEN A DOPLNKOV 04/2019





ZMENY A DOPLNKY 04/2019 - ČISTOPIS
ÜZEMNÝ PLÁN OBCE

LOŠONEC

ŠIRŠIE VZŤAHY

M 1 : 25 000



OBJEDNÄVATEĽ: OBEC LOŠONEC
 SPRACOVATEĽ: ING. ARCH. EVA KRUPOVÄ
 SPRACOVANÉ: JANUÄR, 2020